











中国自然歩道

美保関大平山コース

凡 例

-  中国自然歩道
-  モデルコース
-  モデルコース起終点
-  美保北浦コース
-  北山縦走コース
-  案内板
-  バス停留所
-  休憩地(ベンチ)

この地図は、建設省国土地理院長の承認を得て、同院発行の
5万分1地形図を複製したものである。
(承認番号 平11 中複、第353号)

